

**ЕКСПЕРТНИЙ ВИСНОВОК**

**про радіологічний стан населених пунктів  
Рівненської області**

**від 26.12.2012 № 6**

**м. Київ  
2012**

СХВАЛЕНО

Протокол засідання  
Національної комісії з  
радіаційного захисту населення  
України



від 29.04.2013 № 04

ПОГОДЖЕНО

Міністерство аграрної політики  
та продовольства України

*Перший заступник Міністра*  
*Олександр Я. Бабак*

17.04.2013



ПОГОДЖЕНО

Міністерство екології та  
природних ресурсів України

*Міністр*  
*Александр О. Д.*

22.03.2013



ПОГОДЖЕНО

Міністерство охорони здоров'я  
України

*Заступник Міністра*  
*Юлія Олександрівна Поліщук*



ПОГОДЖЕНО

Державна інспекція ядерного  
регулювання України

*Перший заступник Голови Державної  
інспекції ядерного регулювання  
України* *Григорій М. Х.*

04.04.2013



ПОГОДЖЕНО

Державне агентство України з  
управління зоною відчуження

*Голова*  
*Володимир В. С.*

18.03.2013



ПОГОДЖЕНО

Національна академія наук  
України

*Т.в.о. Президента НАН України*  
*Академік НАН України*  
*Анатолій Г. Наумович*

10.04.2013



Відповідно до Указу Президента України від 11.10.2010 № 937 «Про заходи, пов'язані з 25-ми роковинами Чорнобильської катастрофи» Державним агентством України з управління зоною відчуження у 2011 – 2012 роках була проведена загальнодержавна дозиметрична паспортизація населених пунктів, що зазнали радіоактивного забруднення.

На звернення Державного агентства України з управління зоною відчуження (лист від 25.06.2012 № 01-2127/141) результати дозиметричної паспортизації були розглянуті і схвалені Національною комісією з радіаційного захисту населення України (протокол засідання НКРЗУ від 26.07.2012 № 7).

На виконання ст. 2 Закону України від 27.02.1991 № 791а-ХІІ «Про правовий режим території, що зазнала радіоактивного забруднення внаслідок Чорнобильської катастрофи» Національна комісія з радіаційного захисту населення України відповідно до Положення (затверджене постановою Верховної Ради України від 06.10.2009 № 1630) створила експертну групу з підготовки експертних висновків щодо встановлення та перегляду меж зон радіоактивного забруднення.

Експертна група на основі чинних нормативних та методичних документів підготувала експертний висновок щодо радіологічного стану населених пунктів Рівненської області.

Експертна група з підготовки експертних висновків щодо встановлення та перегляду меж зон радіоактивного забруднення внаслідок Чорнобильської катастрофи працювала у складі:

Талько Вікторія Василівна, Голова експертної групи, Голова Комітету комплексного аналізу проблем, пов'язаних з ліквідацією наслідків Чорнобильської катастрофи НКРЗУ, директор Інституту експериментальної радіології Національного наукового центру радіаційної медицини НАМН України, доктор медичних наук, професор;

Азаров Сергій Іванович, завідувач відділом загальної та радіаційної безпеки Інституту ядерних досліджень НАН України, доктор технічних наук, старший науковий співробітник;

Бондар Олександр Іванович, ректор Державної екологічної академії післядипломної освіти та управління Міністерства екології та природних ресурсів України, член-кореспондент НААН України, доктор біологічних наук, професор;

Бондаренко Олег Олександрович, член НКРЗУ, директор Центру міжнародних зв'язків, змін клімату та енергозбереження Державної екологічної академії післядипломної освіти і управління, доктор біологічних наук;

Кашпаров Валерій Олександрович, Голова Комітету комплексного аналізу та визначення критеріїв встановлення зон радіоактивного забруднення територій та розроблення пропозицій щодо протирадіаційного захисту населення, персоналу та навколишнього природного середовища в цих місцевостях НКРЗУ, директор Українського науково-дослідного інституту сільськогосподарської радіології Національного університету біоресурсів і природокористування України, доктор біологічних наук;

Ковган Леоніла Миколаївна, завідувач лабораторії радіологічного захисту Національного наукового центру радіаційної медицини НАМН України, доктор технічних наук, старший науковий співробітник;

Мишковська Антоніна Андріївна, завідувача сектором радіаційної безпеки та медичних проблем наслідків аварії на ЧАЕС управління спеціалізованої медичної допомоги Департаменту реформ та розвитку медичної допомоги Міністерства охорони здоров'я України, кандидат медичних наук;

Набока Марина Василівна, старший науковий співробітник Науково-інженерного центру радіогідроекологічних полігонних досліджень НАН України, кандидат медичних наук;

Шваля Світлана Михайлівна, головний спеціаліст відділу з питань захисту населення від наслідків Чорнобильської катастрофи Державного агентства України з управління зоною відчуження.

При підготовці експертного висновку члени експертної групи керувалися:

Законом України від 27.02.1991 № 791а-ХІІ «Про правовий режим території, що зазнала радіоактивного забруднення внаслідок Чорнобильської катастрофи»;

Законом України від 28.02.1991 № 796-ХІІ «Про статус і соціальний захист громадян, які постраждали внаслідок Чорнобильської катастрофи»;

Законом України від 14.01.1998 № 15/98-ВР «Про захист людини від впливу іонізуючого випромінювання»;

Нормами радіаційної безпеки України НРБУ-97;

Нормами радіаційної безпеки України НРБУ-97/Д 2000;

постановою Кабінету Міністрів УРСР від 23.07.1991 № 106 «Про організацію виконання постанов Верховної Ради Української РСР про порядок введення в дію законів Української РСР «Про правовий режим території, що зазнала радіоактивного забруднення внаслідок Чорнобильської катастрофи» та «Про статус і соціальний захист громадян, які постраждали внаслідок чорнобильської катастрофи»;

розпорядженням Кабінету Міністрів України від 25.07.2002 № 408-р «Про затвердження Концепції проекту Закону України «Про внесення змін до Законів України «Про правовий режим території, що зазнала радіоактивного забруднення внаслідок Чорнобильської катастрофи» та «Про статус і соціальний захист громадян, які постраждали внаслідок Чорнобильської катастрофи»;

Інструктивно-методичними вказівками «Радіаційно-дозиметрична паспортизація населених пунктів території України, що зазнали радіоактивного забруднення внаслідок аварії на ЧАЕС, включаючи тиреодозиметричну паспортизацію» (Методика-96);

Рекомендаціями з підготовки експертних висновків щодо встановлення та перегляду меж зон радіоактивного забруднення внаслідок Чорнобильської катастрофи (схвалені НКРЗУ, протокол засідання від 26.10.2011 № 10);

Наказом МОЗ від 03.05.2006 № 256 «Допустимі рівні вмісту радіонуклідів  $^{137}\text{Cs}$  та  $^{90}\text{Sr}$  у продуктах харчування та питній воді» ГНБ.6.1.1-130-137.

Перелік населених пунктів області, для яких надається експертний висновок:

**Березнівський район**

- |                       |                    |
|-----------------------|--------------------|
| 1. с.Адамівка         | 26. с.Іванівка     |
| 2. с.Антонівка        | 27. с.Кам'янка     |
| 3. с.Балашівка        | 28. с.Карачун      |
| 4. смт Березне        | 29. с.Князівка     |
| 5. с.Бистричі         | 30. с.Колодязне    |
| 6. с.Білка            | 31. с.Кургани      |
| 7. с.Більчаки         | 32. с.Левачі       |
| 8. с.Богущі           | 33. с.Лінчин       |
| 9. с.Бронне           | 34. с.Малинськ     |
| 10. с.Ведмедівка      | 35. с.Малушка      |
| 11. с.Велика Купля    | 36. с.Маринин      |
| 12. с.Велике Поле     | 37. с.Михалин      |
| 13. с.Великі Селища   | 38. с.Моквин       |
| 14. с.Вілля           | 39. с.Мочулянка    |
| 15. с.Вільхівка       | 40. с.Новий Моквин |
| 16. с.Вітковичі       | 41. с.Озірці       |
| 17. с.Глибочок        | 42. с.Орлівка      |
| 18. с.Голубне         | 43. с.Підгало      |
| 19. с.Городище        | 44. с.Поліське     |
| 20. с.Грушівка        | 45. с.Поляни       |
| 21. с.Грушівська Гута | 46. с.Прислuch     |
| 22. с.Губків          | 47. с.Сівки        |
| 23. с.Друхів          | 48. с.Совпа        |
| 24. с.Замостище       | 49. смт Соснове    |
| 25. с.Зірне           | 50. с.Тишиця       |
|                       | 51. с.Хмелівка     |

- 52. с.Хотин
- 53. с.Яблунне
- 54. с.Ялинівка
- 55. с.Яринівка
- 56. с.Яцьковичі

### **Володимирецький район**

- 57. с.Антонівка
- 58. с.Бабка
- 59. с.Балаховичі
- 60. с.Березина
- 61. с.Берестівка
- 62. с.Бишляк
- 63. с.Біле
- 64. с.Більська Воля
- 65. с.Великий Жолудськ
- 66. с.Великі Телковичі
- 67. с.Великі Цепцевичі
- 68. с.Велихів
- 69. с.Веретено
- 70. смт Володимирець
- 71. с.Воронки
- 72. с.Городець
- 73. с.Городок
- 74. с.Діброва
- 75. с.Довговоля
- 76. с.Дубівка
- 77. с.Жовкинi
- 78. с.Журавлине
- 79. с.Заболоття
- 80. с.Зелене
- 81. с.Зелениця
- 82. с.Іванчі
- 83. с.Каноничі
- 84. с.Кідри
- 85. с.Кошмаки
- 86. с.Красносілля
- 87. с.Кримне
- 88. с.Кругле
- 89. м.Кузнецовськ
- 90. с.Липне
- 91. с.Лозки
- 92. с.Луко
- 93. с.Любахи
- 94. с.Малий Жолудськ

- 95. с.Малі Телковичі
- 96. с.Маюничі
- 97. с.Мостище
- 98. с.Мульчиці
- 99. с.Нетреба
- 100. с.Новаки
- 101. с.Новосілки
- 102. с.Озеро
- 103. с.Озерці
- 104. с.Острів
- 105. с.Острівці
- 106. с.Полиці
- 107. с.Половлі
- 108. с.Радижеве
- 109. смт Рафалівка
- 110. с.Ромейки
- 111. с.Рудка
- 112. с.Сварині
- 113. с.Собіщиці
- 114. с.Сопачів
- 115. с.Сошники
- 116. с.Стара Рафалівка
- 117. с.Степангород
- 118. с.Суховоля
- 119. с.Уріччя
- 120. с.Хиночі
- 121. с.Чаква
- 122. с.Чудля
- 123. с.Чучеве
- 124. с.Щоків

### **Дубровицький район**

- 125. с.Бережки
- 126. с.Бережниця
- 127. с.Берестя
- 128. с.Білаші
- 129. с.Біле
- 130. с.Бродець
- 131. с.Будимля
- 132. с.Великий Черемель
- 133. с.Великі Озера
- 134. с.Велюнь
- 135. с.Вербівка
- 136. с.Висоцьк
- 137. с.Вільне

138. с.Городище  
 139. с.Грані  
 140. с.Грицьки  
 141. м.Дубровиця  
 142. с.Жадень  
 143. с.Загребля  
 144. с.Залішани  
 145. с.Залужжя  
 146. с.Заслуччя  
 147. с.Зелень  
 148. с.Золоте  
 149. с.Колки  
 150. с.Кривиця  
 151. с.Крупове  
 152. с.Кураш  
 153. с.Лісове  
 154. с.Літвиця  
 155. с.Лугове  
 156. с.Людинь  
 157. с.Лютинськ  
 158. с.Миляч  
 159. с.Мочулище  
 160. с.Нивецьк  
 161. с.Озерськ  
 162. с.Орв'яниця  
 163. с.Осова  
 164. с.Партизанське  
 165. с.Переброди  
 166. с.Підлісне  
 167. с.Порубка  
 168. с.Працюки  
 169. с.Різки  
 170. с.Рудня  
 171. с.Сварицевичі  
 172. с.Селець  
 173. с.Смородськ  
 174. с.Соломіївка  
 175. с.Трипутня  
 176. с.Тумень  
 177. с.Удрицьк  
 178. с.Узлісся  
 179. с.Хилін  
 180. с.Хочин  
 181. с.Червоне  
 182. с.Шахи

183. с.Ясинець

### **Зарічненський район**

184. с.Бір  
 185. с.Борове  
 186. с.Бродниця  
 187. с.Бутове  
 188. с.Вичівка  
 189. с.Вовчиці  
 190. с.Голубне  
 191. с.Гориничі  
 192. с.Дібрівськ  
 193. с.Дідівка  
 194. с.Дубчиці  
 195. с.Ждань  
 196. с.Задовже  
 197. с.Заозер'я  
 198. смт Зарічне  
 199. с.Зелена Діброва  
 200. с.Іванчиці  
 201. с.Комори  
 202. с.Коник  
 203. с.Котира  
 204. с.Кутин  
 205. с.Кутинок  
 206. с.Кухітська Воля  
 207. с.Кухче  
 208. с.Лисичин  
 209. с.Локниця  
 210. с.Любинь  
 211. с.Млин  
 212. с.Млинок  
 213. с.Морочне  
 214. с.Мутвиця  
 215. с.Неньковичі  
 216. с.Ниговиці  
 217. с.Нобель  
 218. с.Новорічиця  
 219. с.Новосілля  
 220. с.Олександрове  
 221. с.Омит  
 222. с.Острівськ  
 223. с.Парська  
 224. с.Перекалля  
 225. с.Привітівка



- 226. с.Прикладники
- 227. с.Радове(Радовель)
- 228. с.Річиця
- 229. с.Річки
- 230. с.Сенчиці
- 231. с.Серники
- 232. с.Соломир
- 233. с.Тиховиж
- 234. с.Храпин
- 235. с.Чернин

### **Рокитнівський район**

- 236. с.Березове
- 237. с.Біловіж
- 238. с.Більськ
- 239. с.Блажове
- 240. с.Борове
- 241. с.Буда
- 242. с.Будки-Кам'янські
- 243. с.Будки-Сновидовицькі
- 244. с.Вежиця
- 245. с.Глинне
- 246. с.Грабунь
- 247. с.Дерть
- 248. с.Дроздинь
- 249. с.Дубно
- 250. с.Єльне
- 251. с.Заболоття
- 252. с.Залав'я
- 253. с.Кам'яне
- 254. с.Карпилівка
- 255. с.Кисоричі
- 256. с.Купель
- 257. с.Лісове
- 258. с.Масевичі
- 259. с.Мушня
- 260. с.Нетреба
- 261. с.Обсіч
- 262. с.Олександрівка
- 263. с.Осницьк
- 264. с.Остки
- 265. с.Переходичі
- 266. с.Познань
- 267. с.Рокитне
- 268. смт Рокитне

- 269. с.Сновидовичі
- 270. с.Старе Село
- 271. с.Старики
- 272. смт Томашгород
- 273. с.Томашгород(Сехі)
- 274. с.Хміль

### **Сарненський район**

- 275. с.Білятичі
- 276. с.Бутейки
- 277. с.Велике Вербче
- 278. с.Вири
- 279. с.Вирка
- 280. с.Висове
- 281. с.Волоша
- 282. с.Глушиця
- 283. с.Гранітне
- 284. с.Грушівка
- 285. с.Гута-Перейма
- 286. с.Двірець
- 287. с.Довге
- 288. с.Дубняки
- 289. с.Зарів'я
- 290. с.Зносичі
- 291. с.Іванівка
- 292. с.Калинівка
- 293. с.Кам'яне-Случанське
- 294. с.Карасин
- 295. с.Карпилівка
- 296. с.Катеринівка
- 297. с.Клесів
- 298. смт Клесів
- 299. с.Копище
- 300. с.Корост
- 301. с.Костянтинівка
- 302. с.Кричильськ
- 303. с.Кузьмівка
- 304. с.Любиковичі
- 305. с.Люхча
- 306. с.Мале Вербче
- 307. с.Мар'янівка
- 308. с.Маслопуца(Стрільс.)
- 309. с.Мельниця
- 310. с-ще Немовичі
- 311. с.Немовичі

- |                           |                   |
|---------------------------|-------------------|
| 312. с.Обірки             | 326. с.Тинне      |
| 313. с.Одринки            | 327. с.Тріскині   |
| 314. с.Олексіївка         | 328. с.Труди      |
| 315. с.Орлівка            | 329. с.Тутовичі   |
| 316. с.Підгірник          | 330. с.Убереж     |
| 317. с.Поляна             | 331. с.Угли       |
| 318. с.Пугач              | 332. с.Федорівка  |
| 319. с.Ремчиці            | 333. с.Цепцевичі  |
| 320. с.Рудня-Карпилівська | 334. с.Чабель     |
| 321. м.Сарни              | 335. с-ще Чемерне |
| 322. с.Селище             | 336. с.Чудель     |
| 323. смт Степань          | 337. с.Яблунька   |
| 324. с-ще Страшеве        | 338. с.Яринівка   |
| 325. с.Стрільськ          | 339. с.Ясногірка  |

При підготовці експертних висновків використовувалися дані багаторічних спостережень за дозами опромінення мешканців населених пунктів і результатів радіологічного моніторингу харчових продуктів місцевого виробництва за 2000-2008 і 2011 роки, а саме:

Дозиметрична паспортизація населених пунктів України, які зазнали радіоактивного забруднення після Чорнобильської аварії. (Збірка 1). – К.: МОЗ України, 1991;

Загальнодозиметрична паспортизація населених пунктів України, які зазнали радіоактивного забруднення після Чорнобильської аварії. Узагальнені дані за 1998, 1999 та 2000 рр. (Збірка 9). – К.: МНС України, НЦРМ України, ІРЗ АТН України, 2001;

Загальнодозиметрична паспортизація населених пунктів України, які зазнали радіоактивного забруднення після Чорнобильської аварії. Узагальнені дані за 2001-2004 рр. // Комплексна дозиметрична паспортизація (Збірка 10). – К., 2005;

Загальнодозиметрична паспортизація та результати ЛВЛ-моніторингу в населених пунктах України, які зазнали радіоактивного забруднення після Чорнобильської аварії. Узагальнені дані за 2005-2006 рр. (Збірка 11). – К., 2007;

Загальнодозиметрична паспортизація та результати ЛВЛ-моніторингу в населених пунктах України, які зазнали радіоактивного забруднення після Чорнобильської аварії. Узагальнені дані за 2007 р. (Збірка 12). – К., 2008;

Загальнодозиметрична паспортизація та результати ЛВЛ-моніторингу в населених пунктах України, які зазнали радіоактивного забруднення після Чорнобильської аварії. Узагальнені дані за 2008 р. (Збірка 13). – К., 2009;

Загальнодозиметрична паспортизація та результати ЛВЛ-моніторингу в населених пунктах України, які зазнали радіоактивного забруднення після Чорнобильської аварії. Узагальнені дані за 2011 р. (Збірка 14). – К., 2011.

Показники дозових навантажень та радіологічного стану довкілля населених пунктів області представлені в додатках №№ 1 – 339

Експертна група вважає основним критерієм належності населеного пункту до зони радіоактивного забруднення **максимальне** значення паспортної дози, визначене за Методикою-1996, у дозовому діапазоні відповідної зони, визначеному Законами України від 27.02.1991 № 791а-ХІІ «Про правовий режим території, що зазнала радіоактивного забруднення внаслідок Чорнобильської катастрофи» та від 28.02.1991 № 796 «Про статус і соціальний захист громадян, які постраждали внаслідок Чорнобильської катастрофи», протягом будь-якого з останніх 5 календарних років (2008 – 2011 р.р.).

Експертна група робить важливе уточнення про те, що у статті 2 вищезазначених Законів України одним із критеріїв зонування є щільність забруднення ґрунту ізотопами цезію, стронцію або плутонію. Оскільки станом на 2011 рік дані про щільність забруднення ґрунту ізотопами стронцію та плутонію офіційно не опубліковувалися, експертна група керувалася даними про щільність забруднення ґрунту ізотопами цезію.

При прийнятті рішення експертна група керувалася наступним:

у випадку відповідності населеного пункту за дозовим критерієм зоні посиленого радіоекологічного контролю (четверта зона) щільність забруднення ґрунту не враховувалося;

в інших випадках при відповідності населеного пункту за критеріями дози та щільності забруднення різним зонам вибиралася зона з більш жорсткими критеріями.

Експертна група у своїх висновках не враховувала проведення планових контрзаходів та їх впливу на радіоактивне забруднення продуктів харчування і дозу опромінення населення через відсутність даної інформації на момент роботи експертної групи.

У результаті аналізу даних дозиметричних паспортизацій та враховуючи тенденцію змін радіологічної ситуації в населених пунктах області за період з 2000 по 2011 роки, експертна група зробила висновки щодо відповідності радіологічного стану населених пунктів Рівненської області критеріям зон радіоактивного забруднення:

1. За критеріями – щільність забруднення ґрунту понад доаварійний рівень ізотопами цезію від  $15,0 \text{ Ки/км}^2$  та вище, або стронцію від  $3,0 \text{ Ки/км}^2$  та вище, або плутонію від  $0,1 \text{ Ки/км}^2$  та вище, де розрахункова ефективна еквівалентна доза опромінення людини з урахуванням коефіцієнтів міграції радіонуклідів у рослини та інших факторів може перевищити  $5,0 \text{ мЗв}$  ( $0,5 \text{ бер}$ ) за рік понад дозу, яку вона одержувала у доаварійний період – **до зони безумовного (обов'язкового) відселення (друга зона)** не віднесено жодного населеного пункту.

2. За критеріями – щільність забруднення ґрунту понад доаварійний рівень ізотопами цезію від  $5,0$  до  $15,0 \text{ Ки/км}^2$ , або стронцію від  $0,15$  до  $3,0 \text{ Ки/км}^2$ , або плутонію від  $0,01$  до  $0,1 \text{ Ки/км}^2$ , де розрахункова ефективна еквівалентна доза опромінення людини з урахуванням коефіцієнтів міграції радіонуклідів у рослини та інших факторів може перевищити  $1,0 \text{ мЗв}$  ( $0,1 \text{ бер}$ ) за рік понад дозу, яку вона одержувала у доаварійний період – **до зони гарантованого добровільного відселення (третя зона)** відносяться такі населені пункти:

**Володимирецький район**

1. с.Луко

**Дубровицький район**

2. с.Біле
3. с.Будимля
4. с.Великий Черемель
5. с.Лугове
6. с.Різки
7. с.Шахи

**Зарічненський район**

8. с.Бір
9. с.Борове
10. с.Кухче
11. с.Лисичин
12. с.Млинок
13. с.Олександрове
14. с.Парська
15. с.Серники
16. с.Соломир

**Рокитнівський район**

17. с.Березове
18. с.Будки-Кам'янські
19. с.Вежиця
20. с.Глинне
21. с.Грабунь
22. с.Дроздинь
23. с.Єльне
24. с.Заболоття
25. с.Залав'я
26. с.Осницьк
27. с.Переходичі
28. с.Сновидовичі
29. с.Старе Село
30. с.Старики
31. с.Томашгород(Сехі)
32. с.Хміль

**Сарненський район**

33. с.Вири
34. с.Гранітне
35. с.Карасин
36. с.Карпилівка
37. с.Клесів
38. смт Клесів
39. с.Орлівка
40. с.Пугач
41. с.Рудня-Карпилівська
42. с.Селище
43. с.Федорівка
44. с.Чабель
45. с-ще Чемерне
46. с.Ясногірка

3. За критеріями – щільність забруднення ґрунту понад доаварійний рівень ізотопами цезію від 1,0 до 5,0 Кі/км<sup>2</sup>, або стронцію від 0,02 до 0,15 Кі/км<sup>2</sup>, або плутонію від 0,005 до 0,01 Кі/км<sup>2</sup> за умови, що розрахункова ефективна еквівалентна доза опромінення людини з урахуванням коефіцієнтів міграції радіонуклідів у рослини та інших факторів перевищує 0,5 мЗв (0,05 бер) за рік понад дозу, яку вона одержувала у доаварійний період – до зони посиленого радіоекологічного контролю (четверта зона) відносяться такі населені пункти:

**Березнівський район**

1. с.Балашівка
2. с.Бистричі
3. с.Богуші
4. с.Бронне
5. с.Карачун
6. с.Князівка
7. с.Лінчин
8. с.Малинськ
9. с.Малушка
10. с.Михалин
11. с.Новий Моквин
12. с.Озірці
13. с.Поліське

14. с.Поляни
15. с.Сівки
16. с.Тишиця

**Володимирецький район**

17. с.Антонівка
18. с.Бабка
19. с.Балаховичі
20. с.Березина
21. с.Берестівка
22. с.Бишляк
23. с.Біле
24. с.Більська Воля

25. с. Великий Жолудськ
26. с. Великі Телковичі
27. с. Великі Цепцевичі
28. с. Веретено
29. смт Володимирець
30. с. Воронки
31. с. Городець
32. с. Городок
33. с. Діброва
34. с. Довговоля
35. с. Дубівка
36. с. Жовкинці
37. с. Журавлине
38. с. Заболоття
39. с. Зелене
40. с. Зелениця
41. с. Іванчі
42. с. Каноничі
43. с. Кошмаки
44. с. Красносілля
45. с. Кримне
46. с. Кругле
47. м. Кузнецовськ
48. с. Липне
49. с. Лозки
50. с. Любахи
51. с. Малий Жолудськ
52. с. Малі Телковичі
53. с. Маюничі
54. с. Мостище
55. с. Мульчиці
56. с. Нетреба
57. с. Новаки
58. с. Новосілки
59. с. Озеро
60. с. Озерці
61. с. Острівці
62. с. Полиці
63. с. Половлі
64. с. Радижеве
65. смт Рафалівка
66. с. Ромейки
67. с. Рудка
68. с. Собіщиці
69. с. Сопачів

70. с. Сошники
71. с. Стара Рафалівка
72. с. Степангород
73. с. Суховоля
74. с. Уріччя
75. с. Хиночі
76. с. Чаква
77. с. Чудля
78. с. Чучеве
79. с. Щоків

#### **Дубровицький район**

80. с. Великі Озера
81. с. Велюнь
82. с. Загребля
83. с. Лісове
84. с. Людинь
85. с. Миляч
86. с. Партизанське
87. с. Переброди
88. с. Рудня
89. с. Смородськ
90. с. Удрицьк

#### **Зарічненський район**

91. с. Вовчиці
92. с. Дідівка
93. с. Ждань
94. с. Зелена Діброва
95. с. Іванчиці
96. с. Комори
97. с. Коник
98. с. Кухітська Воля
99. с. Локниця
100. с. Любинь
101. с. Морочне
102. с. Мутвиця
103. с. Неньковичі
104. с. Ниговиці
105. с. Новосілля
106. с. Острівськ
107. с. Перекалля
108. с. Привітівка
109. с. Прикладники

110. с.Радове(Радовель)
111. с.Річки
112. с.Сенчиці
113. с.Тиховиж
114. с.Храпин
115. с.Чернин

#### **Рокитнівський район**

116. с.Біловіж
117. с.Більськ
118. с.Дерть
119. с.Дубно
120. с.Кам'яне
121. с.Карпилівка
122. с.Мушня
123. с.Нетреба
124. с.Обсіч

125. с.Познань
126. смт Томашгород

#### **Сарненський район**

127. с.Висове
128. с.Дубняки
129. с.Зарів'я
130. с.Іванівка
131. с.Костянтинівка
132. с.Мар'янівка
133. с.Маслопуца(Стрільс.)
134. с-ще Немовичі
135. с.Олексіївка
136. с.Стрільськ
137. с.Тинне
138. с.Чудель

4. Не відповідають критеріям зонування, тобто не можуть бути віднесені до зон радіоактивного забруднення, встановлених чинним законодавством, такі населені пункти:

#### **Березнівський район**

1. с.Адамівка
2. с.Антонівка
3. смт Березне
4. с.Білка
5. с.Більчаки
6. с.Ведмедівка
7. с.Велика Купля
8. с.Велике Поле
9. с.Великі Селища
10. с.Вілля
11. с.Вільхівка
12. с.Вітковичі
13. с.Глибочок
14. с.Голубне
15. с.Городище
16. с.Грушівка
17. с.Грушівська Гута
18. с.Губків
19. с.Друхів
20. с.Замостище
21. с.Зірне

22. с.Іванівка
23. с.Кам'янка
24. с.Колодязне
25. с.Кургани
26. с.Левачі
27. с.Маринин
28. с.Моквин
29. с.Мочулянка
30. с.Орлівка
31. с.Підгало
32. с.Прислuch
33. с.Совпа
34. смт Соснове
35. с.Хмелівка
36. с.Хотин
37. с.Яблунне
38. с.Ялинівка
39. с.Яринівка
40. с.Яцьковичі



**Володимирецький район**

- 41. с.Велихів
- 42. с.Кідри
- 43. с.Острів
- 44. с.Сварині

**Дубровицький район**

- 45. с.Бережки
- 46. с.Бережниця
- 47. с.Берестя
- 48. с.Білаші
- 49. с.Бродець
- 50. с.Вербівка
- 51. с.Висоцьк
- 52. с.Вільне
- 53. с.Городище
- 54. с.Грані
- 55. с.Грицьки
- 56. м.Дубровиця
- 57. с.Жадень
- 58. с.Залішани
- 59. с.Залужжя
- 60. с.Заслуччя
- 61. с.Зелень
- 62. с.Золоте
- 63. с.Колки
- 64. с.Кривиця
- 65. с.Крупове
- 66. с.Кураш
- 67. с.Літвиця
- 68. с.Лютинськ
- 69. с.Мочулище
- 70. с.Нивецьк
- 71. с.Озерськ
- 72. с.Орв'яниця
- 73. с.Осова
- 74. с.Підлісне
- 75. с.Порубка
- 76. с.Працюки
- 77. с.Сварицевичі
- 78. с.Селець
- 79. с.Соломіївка
- 80. с.Трипутня
- 81. с.Тумень
- 82. с.Узлісся

- 83. с.Хилін
- 84. с.Хочин
- 85. с.Червоне
- 86. с.Ясинець

**Зарічненський район**

- 87. с.Бродниця
- 88. с.Бутове
- 89. с.Вичівка
- 90. с.Голубне
- 91. с.Гориничі
- 92. с.Дібрівськ
- 93. с.Дубчиці
- 94. с.Задовже
- 95. с.Заозер'я
- 96. смт Зарічне
- 97. с.Котира
- 98. с.Кутин
- 99. с.Кутинок
- 100. с.Млин
- 101. с.Нобель
- 102. с.Новорічиця
- 103. с.Омит
- 104. с.Річиця

**Рокитнівський район**

- 105. с.Блажове
- 106. с.Борове
- 107. с.Буда
- 108. с.Будки-Сновидовицькі
- 109. с.Кисоричі
- 110. с.Купель
- 111. с.Лісове
- 112. с.Масевичі
- 113. с.Олександрівка
- 114. с.Остки
- 115. с.Рокитне
- 116. смт Рокитне










**Сарненський район**

- 117. с.Білятичі
- 118. с.Бутейки
- 119. с.Велике Вербче
- 120. с.Вирка

- |                           |                    |
|---------------------------|--------------------|
| 121. с.Волоша             | 139. с.Немовичі    |
| 122. с.Глушиця            | 140. с.Обірки      |
| 123. с.Грушівка           | 141. с.Одринки     |
| 124. с.Гута-Перейма       | 142. с.Підгірник   |
| 125. с.Двірець            | 143. с.Поляна      |
| 126. с.Довге              | 144. с.Ремчиці     |
| 127. с.Зносичі            | 145. м.Сарни       |
| 128. с.Калинівка          | 146. смт Степань   |
| 129. с.Кам'яне-Случанське | 147. с-ще Страшеве |
| 130. с.Катеринівка        | 148. с.Тріскині    |
| 131. с.Копище             | 149. с.Труди       |
| 132. с.Корост             | 150. с.Тутовичі    |
| 133. с.Кричильськ         | 151. с.Убереж      |
| 134. с.Кузьмівка          | 152. с.Угли        |
| 135. с.Любиковичі         | 153. с.Цепцевичі   |
| 136. с.Люхча              | 154. с.Яблунька    |
| 137. с.Мале Вербче        | 155. с.Яринівка    |
| 138. с.Мельниця           |                    |

**Керівник експертної групи**

**Члени експертної групи**

	<b>В.В.Талько</b>
	<b>С.І.Азаров</b>
	<b>О.І.Бондар</b>
	<b>О.О.Бондаренко</b>
	<b>В.О.Кашпаров</b>
	<b>Л.М.Ковган</b>
	<b>А.А.Мишковська</b>
	<b>М.В.Набока</b>
	<b>С.М.Шваля</b>