

ЕКСПЕРТНИЙ ВИСНОВОК

**про радіологічний стан населених пунктів
Житомирської області**

від 26.12.2012 № 3

**м. Київ
2012**

СХВАЛЕНО

Протокол засідання
Національної комісії з
радіаційного захисту населення
України



від 29.04.2013 № 04

ПОГОДЖЕНО

Міністерство аграрної політики
та продовольства України

Перший заступник Міністра
Олександр Я. Бабак Ю.І.

17.04.2013



ПОГОДЖЕНО

Міністерство екології та
природних ресурсів України

Міністр
Александр О. Д.

22.03.2013



ПОГОДЖЕНО

Міністерство охорони здоров'я
України

Заступник Міністра
Юлія Олександрівна Поліщук О.К.



ПОГОДЖЕНО

Державна інспекція ядерного
регулювання України

Перший заступник Голови Державної інспекції ядерного регулювання України
Григорій М.Х.

04.04.2013



ПОГОДЖЕНО

Державне агентство України з
управління зоною відчуження

Голова
Володимир В.С.

18.03.2013



ПОГОДЖЕНО

Національна академія наук
України

Т.В.О. Президента НАН України
академік НАН України
А.Найшовський, Г.Наумович

10.04.2013



Відповідно до Указу Президента України від 11.10.2010 № 937 «Про заходи, пов'язані з 25-ми роковинами Чорнобильської катастрофи» Державним агентством України з управління зоною відчуження у 2011 – 2012 роках була проведена загальнодержавна дозиметрична паспортизація населених пунктів, що зазнали радіоактивного забруднення.

На звернення Державного агентства України з управління зоною відчуження (лист від 25.06.2012 № 01-2127/141) результати дозиметричної паспортизації були розглянуті і схвалені Національною комісією з радіаційного захисту населення України (протокол засідання НКРЗУ від 26.07.2012 № 7).

На виконання ст. 2 Закону України від 27.02.1991 № 791а-ХІІ «Про правовий режим території, що зазнала радіоактивного забруднення внаслідок Чорнобильської катастрофи» Національна комісія з радіаційного захисту населення України відповідно до Положення (затверджене постановою Верховної Ради України від 06.10.2009 № 1630) створила експертну групу з підготовки експертних висновків щодо встановлення та перегляду меж зон радіоактивного забруднення.

Експертна група на основі чинних нормативних та методичних документів підготувала експертний висновок щодо радіологічного стану населених пунктів Житомирської області.

Експертна група з підготовки експертних висновків щодо встановлення та перегляду меж зон радіоактивного забруднення внаслідок Чорнобильської катастрофи працювала у складі:

Талько Вікторія Василівна, Голова експертної групи, Голова Комітету комплексного аналізу проблем, пов'язаних з ліквідацією наслідків Чорнобильської катастрофи НКРЗУ, директор Інституту експериментальної радіології Національного наукового центру радіаційної медицини НАМН України, доктор медичних наук, професор;

Азаров Сергій Іванович, завідувач відділом загальної та радіаційної безпеки Інституту ядерних досліджень НАН України, доктор технічних наук, старший науковий співробітник;

Бондар Олександр Іванович, ректор Державної екологічної академії післядипломної освіти та управління Міністерства екології та природних ресурсів України, член-кореспондент НААН України, доктор біологічних наук, професор;

Бондаренко Олег Олександрович, член НКРЗУ, директор Центру міжнародних зв'язків, змін клімату та енергозбереження Державної екологічної академії післядипломної освіти і управління, доктор біологічних наук;

Кашпаров Валерій Олександрович, Голова Комітету комплексного аналізу та визначення критеріїв встановлення зон радіоактивного забруднення територій та розроблення пропозицій щодо протирадіаційного захисту населення, персоналу та навколишнього природного середовища в цих місцевостях НКРЗУ, директор Українського науково-дослідного інституту сільськогосподарської радіології Національного університету біоресурсів і природокористування України, доктор біологічних наук;

Ковган Леоніла Миколаївна, завідувач лабораторії радіологічного захисту Національного наукового центру радіаційної медицини НАМН України, доктор технічних наук, старший науковий співробітник;

Мишковська Антоніна Андріївна, завідувача сектором радіаційної безпеки та медичних проблем наслідків аварії на ЧАЕС управління

спеціалізованої медичної допомоги Департаменту реформ та розвитку медичної допомоги Міністерства охорони здоров'я України, кандидат медичних наук;

Набока Марина Василівна, старший науковий співробітник Науково-інженерного центру радіогідроекологічних полігонних досліджень НАН України, кандидат медичних наук;

Шваля Світлана Михайлівна, головний спеціаліст відділу з питань захисту населення від наслідків Чорнобильської катастрофи Державного агентства України з управління зоною відчуження.

При підготовці експертного висновку члени експертної групи керувалися:

Законом України від 27.02.1991 № 791а-ХІІ «Про правовий режим території, що зазнала радіоактивного забруднення внаслідок Чорнобильської катастрофи»;

Законом України від 28.02.1991 № 796-ХІІ «Про статус і соціальний захист громадян, які постраждали внаслідок Чорнобильської катастрофи»;

Законом України від 14.01.1998 № 15/98-ВР «Про захист людини від впливу іонізуючого випромінювання»;

Нормами радіаційної безпеки України НРБУ-97;

Нормами радіаційної безпеки України НРБУ-97/Д 2000;

постановою Кабінету Міністрів УРСР від 23.07.1991 № 106 «Про організацію виконання постанов Верховної Ради Української РСР про порядок введення в дію законів Української РСР «Про правовий режим території, що зазнала радіоактивного забруднення внаслідок Чорнобильської катастрофи» та «Про статус і соціальний захист громадян, які постраждали внаслідок чорнобильської катастрофи»;

розпорядженням Кабінету Міністрів України від 25.07.2002 № 408-р «Про затвердження Концепції проекту Закону України «Про внесення змін до Законів України «Про правовий режим території, що зазнала радіоактивного забруднення внаслідок Чорнобильської катастрофи» та «Про статус і

соціальний захист громадян, які постраждали внаслідок Чорнобильської катастрофи»;

Інструктивно-методичними вказівками «Радіаційно-дозиметрична паспортизація населених пунктів території України, що зазнали радіоактивного забруднення внаслідок аварії на ЧАЕС, включаючи тиреодозиметричну паспортизацію» (Методика-96);

Рекомендаціями з підготовки експертних висновків щодо встановлення та перегляду меж зон радіоактивного забруднення внаслідок Чорнобильської катастрофи (схвалені НКРЗУ, протокол засідання від 26.10.2011 № 10);

Наказом МОЗ від 03.05.2006 № 256 «Допустимі рівні вмісту радіонуклідів ^{137}Cs та ^{90}Sr у продуктах харчування та питній воді» ГНБ.6.1.1-130-137.

Перелік населених пунктів області, для яких надається експертний висновок:

Володарсько-Волинський район

1. с.Гута-Добринь
2. с.Добринь
3. с.Іванівка
4. смт Іршанськ
5. с.Краївщина
6. с.Омелівка
7. с.Шадура
8. с.Яблунівка

Ємільчинський район

9. с.Адамове
10. с.Андрієвичі
11. с.Антонівка
12. с.Аполлонівка
13. с.Бараші
14. с.Бастова Рудня
15. с.Березівка
16. с.Березники
17. с.Бобрицька Болярка
18. с.Бобриця
19. с.Болярка
20. с.Брідок

21. с.Будо-Бобриця
22. с.Варварівка
23. с.Велика Глумча
24. с.Велика Цвіля
25. с.Великий Яблунець
26. с.Верби
27. с.Вересівка
28. с.Вікторівка
29. с.Вільшанка
30. с.Вірівка
31. с.Володимирівка
32. с.Ганнівка
33. с.Ганнопіль
34. с.Горбове
35. с.Гута-Бобрицька
36. с.Гута-Зеленицька
37. с.Держинськ
38. с.Дібрівка
39. с.Дуга
40. с.Євгенівка
41. с.Єлизаветпіль
42. смт Ємільчине
43. с.Забаро-Давидівка

44. с.Запруда
45. с.Заровенка
46. с.Здоровець
47. с.Зелениця
48. с.Зорянка
49. с.Зосимівка
50. с.Ілляшівка
51. с.Йосипівка
52. с.Кам'янка
53. с.Кам'яногірка
54. с.Катеринівка
55. с.Киселівка
56. с.Киянка
57. с.Королівка
58. с.Косяк
59. с.Кочичине
60. с.Красногірка
61. с.Крем'янка
62. с.Кривотин
63. с.Куліші
64. с.Лебідь
65. с.Лука
66. с.Льонівка
67. с.Майдан
68. с.Мала Глумча
69. с.Малий Кривотин
70. с.Малий Яблунець
71. с.Малоглумчанка
72. с.Маринівка
73. с.Мар'янівка
74. с.Медведеве
75. с.Миколаївка
76. с.Михайлівка
77. с.Мойсіївка
78. с.Мокляки
79. с.Нараївка
80. с.Неділище
81. с.Непізнаничі
82. с.Нитине
83. с.Нові Серби
84. с.Новоолександрівка
85. с.Новосілка
86. с.Омелуша
87. с.Ольхівка
88. с.Осівка
89. с.Осова
90. с.Паранине
91. с.Підлуби
92. с.Покощеве
93. с.Полоничеве
94. с.Просіка
95. с.Радичі
96. с.Рихальське
97. с.Рогівка
98. с.Руденька
99. с.Рудня-Іванівська
100. с.Рудня-Миколаївка
101. с.Рясне
102. с.Садки
103. с.Серби
104. с.Сербо-Слобідка
105. с.Сергіївка
106. с.Середі
107. с.Симони
108. с.Синявка
109. с.Ситне
110. с.Сімаківка
111. с.Сорочень
112. с.Спаське
113. с.Стара Гута
114. с.Старий Хмерин
115. с.Старі Непізнаничі
116. с.Старі Серби
117. с.Степанівка
118. с.Тайки
119. с.Усолуси
120. с.Хотиж
121. с.Хутір-Мокляки
122. с.Червоний Бір
123. с.Чміль
124. с.Шевченкове
125. смт Яблунець
126. с.Яблунівка
127. с.Яменець

Коростенський район

128. с.Барди
129. с.Березівка
130. с.Березневе
131. с.Берестовець

132. с.Бехи
133. с.Білка
134. с.Болярка
135. с.Бондарівка
136. с.Боровиця
137. с-ще Броди
138. с.Булахівка
139. с.Васьковичі
140. с.Велень
141. с.Великий Ліс
142. с.Веселівка
143. с.Вигів
144. с.Видень
145. с.Винарівка
146. с.Вороневе
147. с.Горбачі
148. с.Горщик
149. с.Граби
150. с.Грозине
151. с.Гулянка
152. с.Давидки
153. с.Десятини
154. с.Діброва
155. с.Дідковичі
156. с.Домолоч
157. с.Дружбівка
158. с.Жабче
159. с.Житомирське
160. с.Жупанівка
161. с.Заріччя
162. с.Зарубинка
163. с.Злобичі
164. с.Зубівщина
165. с.Іванівка
166. с.Іванопіль
167. с.Іскорость
168. с.Каленське
169. с.Калинівка
170. с.Кам'яна Гора
171. с.Клочеве
172. с.Ковалі
173. с.Ковалівщина
174. с.Ковбашина
175. с.Кожухівка
176. с.Корма
177. м.Коростень
178. с.Красногірка
179. с.Краснопіль
180. с.Красносілка
181. с.Кропивня
182. с.Купеч
183. с.Купище
184. с.Лісівщина
185. с.Лісобуда
186. с.Майданівка
187. с.Мала Зубівщина
188. с.Мединівка
189. с.Межирічка
190. с.Мелені
191. с-ще Мирний
192. с.Михайлівка
193. с.Мойсіївка
194. с.Мошківка
195. с.Немирівка
196. с.Нивки
197. с.Новаки
198. с.Новина
199. с.Обиходи
200. с.Обиходівка
201. с.Олександрівка
202. с.Охотівка
203. с.Першотравневе
204. с.Піски
205. с.Плещівка
206. с.Поліське
207. с.Полянка
208. с.Пугачівка
209. с.Радянське
210. с.Ришавка
211. с.Розівка
212. с.Розтяжин
213. с.Рудня(Поліська)
214. с.Рудня(Новинська)
215. с.Рудня-Білківська
216. с.Рудня-Ушомирська
217. с.Садибне
218. с.Сантарка
219. с.Сарновичі
220. с.Сингаї
221. с.Соболівка

- 222. с-ще Сокорики
- 223. с.Ставище
- 224. с.Старики
- 225. с.Стремигород
- 226. с.Струмок
- 227. с.Субине
- 228. с.Сушки
- 229. с-ще Ушиця
- 230. с.Ушомир
- 231. с.Ходаки
- 232. с.Ходачки
- 233. с.Холосне
- 234. с.Хотинівка
- 235. с.Чигирі
- 236. с.Чолівка
- 237. с.Шатрище
- 238. с.Шершні
- 239. с.Щорсівка

Лугинський район

- 240. с.Березовий Груд
- 241. с.Бобричі
- 242. с.Бовсуни
- 243. с.Буда
- 244. с.Будо-Літки
- 245. с.Великий Дивлин
- 246. с.Великий Ліс
- 247. с.Вербівка
- 248. с.Волошине
- 249. с.Глухова
- 250. с.Діброва
- 251. с.Жеревці
- 252. смт Жовтневе
- 253. с.Запілля
- 254. с.Зарічка
- 255. с.Іванівка
- 256. с.Калинівка
- 257. с.Кам'яна Гірка
- 258. с.Красносілка
- 259. с.Красностав
- 260. с.Кремне
- 261. с.Крупчатка
- 262. с.Леонівка
- 263. с.Липники
- 264. с.Літки

- 265. смт Лугини
- 266. с-ще Лугинки
- 267. с.Малахівка
- 268. с.Малий Дивлин
- 269. с.Нова Рудня
- 270. с.Нові Новаки
- 271. с.Новосілка
- 272. с.Осни
- 273. с.Остапи
- 274. с.Підостапи
- 275. с.Повч
- 276. с.Путиловичі
- 277. с.Радогоща
- 278. с.Рудня-Жеревці
- 279. с.Рудня-Повчанська
- 280. с.Солов'ї
- 281. с.Станційне
- 282. с.Старі Новаки
- 283. с.Старосілля
- 284. с.Степанівка
- 285. с.Теснівка
- 286. с.Топільня
- 287. с.Чапаєвка
- 288. с.Червона Волока

Малинський район

- 289. с.Баранівка
- 290. с.Барвінки
- 291. с.Березине
- 292. с.Білий Берег
- 293. с.Будницьке
- 294. с.Будо-Вороб'ї
- 295. с.Буки
- 296. с.Бучки
- 297. с.Вишів
- 298. с.Вишнянка
- 299. с.Візня
- 300. с.Владівка
- 301. с.Вороб'ївщина
- 302. с.Ворсівка
- 303. с.В'юнище
- 304. с.Гамарня
- 305. с.Головки
- 306. с.Горинь
- 307. смт Гранітне

308. с.Гуска
 309. с.Гута-Логанівська
 310. с.Гутянське
 311. с.Діброва
 312. с.Дружне
 313. с.Єлівка
 314. с.Жабоч
 315. с.Жовтневе
 316. с.Забране
 317. с.Загребля
 318. с.Заліски
 319. с.Зелений Гай
 320. с.Зибин
 321. с.Іванівка
 322. с.Йосипівка
 323. с.Кам'янка
 324. с.Квітневе
 325. с.Клітня
 326. с.Королівка
 327. с.Крупське
 328. с.Крушники
 329. с.Ксаверів
 330. с.Кутище
 331. с.Липляни
 332. с.Лідівка
 333. с.Лісна Колона
 334. с.Лісове
 335. с.Луки
 336. с.Лумля
 337. с.Любовичі
 338. м.Малин
 339. с.Малинівка
 340. с.Мар'ятин
 341. с.Морозівка
 342. с.Недашки
 343. с.Нова Гута
 344. с.Нова Діброва
 345. с.Нова Рутвянка
 346. с.Нове Життя
 347. с.Нові Вороб'ї
 348. с.Новобратське
 349. с.Новоселиця
 350. с.Нянівка
 351. с.Ободівка
 352. с.Омелянівка
 353. с.Першотравневе
 354. с.Пиріжки
 355. с.Писарівка
 356. с.Привітне
 357. с.Пристанційне
 358. с.П'ятидуб
 359. с.Репище
 360. с.Різня
 361. с.Рубанка
 362. с.Рудня-Вороб'ївська
 363. с.Рудня-Городищенська
 364. с.Рудня-Калинівка
 365. с.Рутвянка
 366. с.Савлуки
 367. с.Свиридівка
 368. с.Сичівка
 369. с.Скурати
 370. с.Слобідка
 371. с.Соснівка
 372. с.Стара Гута
 373. с.Старі Вороб'ї
 374. с.Стасева
 375. с.Стримівщина
 376. с.Тарасівка
 377. с.Тишів
 378. с.Тростяниця
 379. с.Трудолюбівка
 380. с.Українка
 381. с.Устинівка
 382. с.Федорівка
 383. с.Фортунатівка
 384. с.Червоний Лан
 385. с.Червоний Плугатар
 386. смт Чоповичі
 387. с.Шевченкове
 388. с.Щербатівка
 389. с.Юрівка
 390. с.Яблунівка
 391. с.Ялцівка
 392. с.Ярочище
- Народицький район**
 393. с.Бабиничі
 394. с.Базар
 395. с.Батьківщина

396. с.Болотниця
 397. с.Бродник
 398. с.Буда-Голубієвичі
 399. с.Булів
 400. с.Великі Міньки
 401. с.Вила
 402. с.Вільхова
 403. с.В'язівка
 404. с.Ганнівка
 405. с.Голубієвичі
 406. с.Грезля
 407. с.Гута-Ксаверівська
 408. с.Гуто-Мар'ятин
 409. с.Давидки
 410. с.Жерев
 411. с.Журавлінка
 412. с.Закусили
 413. с.Залісся
 414. с.Калинівка
 415. с.Карпилівка
 416. с.Ключки
 417. с.Колосівка
 418. с.Ласки
 419. с.Латаші
 420. с.Липлянщина
 421. с.Листвинівка
 422. с.Лозниця
 423. с.Любарка
 424. с.Межиліска
 425. с.Мотійки
 426. смт Народичі
 427. с.Недашківка
 428. с.Нова Радча
 429. с.Новий Дорогинь
 430. с.Норинці
 431. с.Одруби
 432. с.Оржів
 433. с.Осика
 434. с.Радча
 435. с.Ровба
 436. с.Розсохівське
 437. с.Рубежівка
 438. с.Рудня-Базарська
 439. с.Рудня-Кам'янка
 440. с.Савченки
 441. с.Селець
 442. с.Сингаї
 443. с.Славенщина
 444. с.Славковиці
 445. с.Слобода-В'язівка
 446. с.Снитище
 447. с.Стара Радча
 448. с.Старий Дорогинь
 449. с.Старий Кужіль
 450. с.Сухарівка
 451. с.Тичків
 452. с.Червоне
 453. с.Яжберень

Новоград-Волинський район

454. с.Абрамок
 455. с.Анастасівка
 456. с.Берегове
 457. смт Броницька Гута
 458. с.Брониця
 459. с.Вербівка
 460. с.Вишківка
 461. с.Вірівка
 462. смт Городниця
 463. с.Дібрівське
 464. с.Дубники
 465. с.Калинівка
 466. с.Карпилівка
 467. с.Кленова
 468. с.Красилівка
 469. с.Красилівське
 470. с.Курчицька Гута
 471. с.Курчиця
 472. с.Липине
 473. с.Лучиця
 474. с.Мала Анастасівка
 475. с.Мала Цвіля
 476. с.Михіївка
 477. с.Морозівка
 478. с.Новозелене
 479. с.Партизанське
 480. с-ще Перелісок
 481. с.Перелісянка
 482. с.Повчине
 483. с.Прихід

- 484. с.Суხოволя
- 485. с.Таращанка
- 486. с.Федорівка
- 487. с.Ходурки
- 488. с.Червона Воля
- 489. с.Чижівка

Овруцький район

- 490. с.Антоновичі
- 491. с.Базарівка
- 492. с.Барвінкове
- 493. с.Бережесть
- 494. с.Бігунь
- 495. с.Білка
- 496. с-ще Білокам'янка
- 497. с.Бірківське
- 498. с.Богданівка
- 499. с.Бондарі
- 500. с.Бондарівка
- 501. с.Борутине
- 502. с.Будолюбівка
- 503. с.Велика Фосня
- 504. с.Велика Хайча
- 505. с.Велика Чернігівка
- 506. с.Великий Кобилин
- 507. с.Великі Мошки
- 508. с.Верпа
- 509. с.Верхня Рудня
- 510. с.Веселівка
- 511. с.Виступовичі
- 512. с.Возлякове
- 513. с.Возничі
- 514. с.Гаєвичі
- 515. с.Гладковицька Кам'янк
- 516. с.Гладковичі
- 517. с.Городець
- 518. с.Гошів
- 519. с.Грязеве
- 520. с.Гуничі
- 521. с.Гусарівка
- 522. с.Делета
- 523. с.Деревці
- 524. с.Дівошин
- 525. с.Довгиничі
- 526. с.Дуби
- 527. с.Дубовий Гай
- 528. с.Думинське
- 529. с.Жолудівка
- 530. с.Заболоть
- 531. с.Задорожок
- 532. с.Заріччя
- 533. с.Заськи
- 534. с.Збраньківці
- 535. с.Збраньки
- 536. с.Ігнатпіль
- 537. с.Іллімка
- 538. с.Камінь
- 539. с.Кам'янівка
- 540. с.Кирдани
- 541. с.Клинець
- 542. с.Кованка
- 543. с.Козулі
- 544. с.Колесники
- 545. с.Колосівка
- 546. с.Коптівщина
- 547. с.Кораки
- 548. с.Коренівка
- 549. с.Корчівка
- 550. с.Кошечки
- 551. с.Красилівка
- 552. с.Красносілка
- 553. с.Левковицький Млинок
- 554. с.Левковичі
- 555. с.Листвин
- 556. с.Личмани
- 557. с.Лукішки
- 558. с.Лучанки
- 559. с.Людвинівка
- 560. с-ще Магдин
- 561. с.Мала Фосня
- 562. с.Мала Хайча
- 563. с.Мала Чернігівка
- 564. с.Малий Кобилин
- 565. с.Малі Мошки
- 566. с.Мамеч
- 567. с.Мацьки
- 568. с.Мишковичі
- 569. с.Млини
- 570. с.Можари
- 571. с.Мочульня

572. с.Мощаниця
 573. с.Нагоряни
 574. с.Невгоди
 575. с.Нивки
 576. с.Нижня Рудня
 577. с.Нова Рудня
 578. с.Нові Велідники
 579. с.Новосілки
 580. с.Норинськ
 581. м.Овруч
 582. с.Олександрі
 583. с.Оленичі
 584. с.Острови
 585. с.Острів (Заріч.)
 586. с.Павловичі
 587. с.Павлюківка
 588. с.Папірня
 589. с.Переброди
 590. смт Першотравневе
 591. с.Підвелідники
 592. с.Підруддя
 593. с.Піхоцьке
 594. с.Піщаниця
 595. с.Побичі
 596. с.Покалів
 597. с.Поліське
 598. с.Полохачів
 599. с.Потаповичі
 600. с.Прибитки
 601. с.Привар
 602. с.Прилуки
 603. с.Радчиці
 604. с.Раківщина
 605. с.Рокитне
 606. с.Рудня(Ігнатпільс.)
 607. с.Рудня(Руднянська)
 608. с.Селезівка
 609. с.Семени
 610. с.Середня Рудня
 611. с.Сидори
 612. с.Сирківщина
 613. с.Сирниця
 614. с.Скребелічі
 615. с.Слобода
 616. с.Слобода-Новоселицька

617. с.Слобода-Шоломківська
 618. с.Словечне
 619. с.Смоляне
 620. с.Солотине
 621. с.Сорокопень
 622. с.Старі Велідники
 623. с.Сташки
 624. с.Стовпичне
 625. с.Стугівщина
 626. с.Теклівка
 627. с.Товкачі
 628. с.Тхорин
 629. с.Усове
 630. с.Хлупляни
 631. с.Чабан
 632. с.Червонка
 633. с.Червоносілка
 634. с.Черевки
 635. с.Черепин
 636. с.Черепинки
 637. с.Шоломки
 638. с.Ясенець
 639. с.Яцковичі

Олевський район

640. с.Рудня
 641. с.Андріївка
 642. с.Артинськ
 643. с.Бацеве
 644. с.Білокоровичі
 645. с.Болярка
 646. с.Будки
 647. смт Бучмани
 648. с.Варварівка
 649. с-ще Вербове
 650. с.Держанівка
 651. с.Джерело
 652. смт Діброва
 653. смт Дружба
 654. с.Жовтневе
 655. с.Жубровичі
 656. с.Журжевичі
 657. с.Забороче
 658. с.Замисловичі
 659. с.Зольня

- | | |
|----------------------------|----------------------------|
| 660. с.Зубковичі | 681. с.Пояски |
| 661. с.Кам'янка | 682. с.Радовель |
| 662. с.Кишин | 683. с.Рудня-Бистра |
| 663. с.Ковалівка | 684. с.Рудня-Замисловицька |
| 664. с.Комсомольське | 685. с.Рудня-Озерянська |
| 665. с.Копище | 686. с.Рудня-Перганська |
| 666. с.Корощине | 687. с.Рудня-Радовельська |
| 667. с.Ліски | 688. с.Рудня-Хочинська |
| 668. с.Лісове | 689. с.Сарнівка |
| 669. с.Лопатичі | 690. с.Сердюки |
| 670. с-ще Лугове | 691. с-ще Сновидовичі |
| 671. с.Майдан | 692. с.Соснівка |
| 672. с.Майдан-Копищенський | 693. с.Стовпинка |
| 673. с.Михайлівка | 694. с.Сущани |
| 674. с.Млинок | 695. с.Тепениця |
| 675. смт Нові Білокоровичі | 696. с.Устинівка |
| 676. смт Новоозерянка | 697. с.Хмелівка |
| 677. с.Обище | 698. с.Хочине |
| 678. с.Озеряни | 699. с.Шебедиха |
| 679. смт Олевськ | 700. с.Юрове |
| 680. с.Перга | |

При підготовці експертних висновків використовувалися дані багаторічних спостережень за дозами опромінення мешканців населених пунктів і результатів радіологічного моніторингу харчових продуктів місцевого виробництва за 2000-2008 і 2011 роки, а саме:

Дозиметрична паспортизація населених пунктів України, які зазнали радіоактивного забруднення після Чорнобильської аварії. (Збірка 1). – К.: МОЗ України, 1991;

Загальнодозиметрична паспортизація населених пунктів України, які зазнали радіоактивного забруднення після Чорнобильської аварії. Узагальнені дані за 1998, 1999 та 2000 рр. (Збірка 9). – К.: МНС України, НЦРМ України, ІРЗ АТН України, 2001;

Загальнодозиметрична паспортизація населених пунктів України, які зазнали радіоактивного забруднення після Чорнобильської аварії. Узагальнені

дані за 2001-2004 рр. // Комплексна дозиметрична паспортизація (Збірка 10). – К., 2005;

Загальнодозиметрична паспортизація та результати ЛВЛ-моніторингу в населених пунктах України, які зазнали радіоактивного забруднення після Чорнобильської аварії. Узагальнені дані за 2005-2006 рр. (Збірка 11). – К., 2007;

Загальнодозиметрична паспортизація та результати ЛВЛ-моніторингу в населених пунктах України, які зазнали радіоактивного забруднення після Чорнобильської аварії. Узагальнені дані за 2007 р. (Збірка 12). – К., 2008;

Загальнодозиметрична паспортизація та результати ЛВЛ-моніторингу в населених пунктах України, які зазнали радіоактивного забруднення після Чорнобильської аварії. Узагальнені дані за 2008 р. (Збірка 13). – К., 2009;

Загальнодозиметрична паспортизація та результати ЛВЛ-моніторингу в населених пунктах України, які зазнали радіоактивного забруднення після Чорнобильської аварії. Узагальнені дані за 2011 р. (Збірка 14). – К., 2011.

Показники дозових навантажень та радіологічного стану довкілля населених пунктів області представлені в додатках №№ 1 – 700.

Експертна група вважає основним критерієм належності населеного пункту до зони радіоактивного забруднення **максимальне** значення паспортної дози, визначене за Методикою-1996, у дозовому діапазоні відповідної зони, визначеному Законами України від 27.02.1991 № 791а-ХІІ «Про правовий режим території, що зазнала радіоактивного забруднення внаслідок Чорнобильської катастрофи» та від 28.02.1991 № 796 «Про статус і соціальний захист громадян, які постраждали внаслідок Чорнобильської катастрофи», протягом будь-якого з останніх 5 календарних років (2008 – 2011 р.р.)

Експертна група робить важливе уточнення про те, що у статті 2 вищезазначених Законів України одним із критеріїв зонування є щільність

забруднення ґрунту ізотопами цезію, стронцію або плутонію. Оскільки станом на 2011 рік дані про щільність забруднення ґрунту ізотопами стронцію та плутонію офіційно не опубліковувалися, експертна група керувалася даними про щільність забруднення ґрунту ізотопами цезію.

При прийнятті рішення експертна група керувалася наступним:

у випадку відповідності населеного пункту за дозовим критерієм зоні посиленого радіоекологічного контролю (четверта зона) щільність забруднення ґрунту не враховувалося;

в інших випадках при відповідності населеного пункту за критеріями дози та щільності забруднення різним зонам вибиралася зона з більш жорсткими критеріями.

Експертна група у своїх висновках не враховувала проведення планових контрзаходів та їх впливу на радіоактивне забруднення продуктів харчування і дозу опромінення населення через відсутність даної інформації на момент роботи експертної групи.

У результаті аналізу даних дозиметричних паспортизацій та враховуючи тенденцію змін радіологічної ситуації в населених пунктах області за період з 2000 по 2011 роки, експертна група зробила висновки щодо відповідності радіологічного стану населених пунктів Житомирської області критеріям зон радіоактивного забруднення:

1. За критеріями – щільність забруднення ґрунту понад доаварійний рівень ізотопами цезію від $15,0 \text{ Ки/км}^2$ та вище, або стронцію від $3,0 \text{ Ки/км}^2$ та вище, або плутонію від $0,1 \text{ Ки/км}^2$ та вище, де розрахункова ефективна еквівалентна доза опромінення людини з урахуванням коефіцієнтів міграції радіонуклідів у рослини та інших факторів може перевищити $5,0 \text{ мЗв}$ ($0,5 \text{ бер}$) за рік понад дозу, яку вона одержувала у доаварійний період – до **зони безумовного (обов'язкового) відселення (друга зона)** не віднесено жодного населеного пункту.

2. За критеріями – щільність забруднення ґрунту понад доаварійний рівень ізотопами цезію від $5,0$ до $15,0 \text{ Ки/км}^2$, або стронцію від $0,15$ до $3,0 \text{ Ки/км}^2$, або плутонію від $0,01$ до $0,1 \text{ Ки/км}^2$, де розрахункова ефективна еквівалентна доза опромінення людини з урахуванням коефіцієнтів міграції радіонуклідів у рослини та інших факторів може перевищити $1,0 \text{ мЗв}$ ($0,1 \text{ бер}$) за рік понад дозу, яку вона одержувала у доаварійний період – до **зони гарантованого добровільного відселення (третя зона)** відносяться такі населені пункти:

Коростенський район

1. с.Бехи
2. с.Вороневе
3. с.Житомирське
4. с.Немирівка
5. с-ще Сокорики
6. с.Чигирі

10. с.Малахівка
11. с.Нова Рудня
12. с.Рудня-Жеревці
13. с.Рудня-Повчанська

Малинський район

14. с.Рудня-Калинівка

Лугинський район

7. с.Волошине
8. с.Жеревці
9. с.Зарічка

Народицький район

15. с.Базар
16. с.Батьківщина

- | | |
|---------------------|-------------------------|
| 17. с.Булів | 34. с.Грязеве |
| 18. с.Великі Міньки | 35. с.Делета |
| 19. с.Ганнівка | 36. с.Деревці |
| 20. с.Голубієвичі | 37. с.Жолудівка |
| 21. с.Журавлінка | 38. с.Збраньківці |
| 22. с.Калинівка | 39. с.Лучанки |
| 23. с.Колосівка | 40. с.Людвинівка |
| 24. с.Листвинівка | 41. с.Олександри |
| 25. с.Лозниця | 42. с.Побичі |
| 26. с.Любарка | 43. с.Рокитне |
| 27. смт Народичі | 44. с.Рудня(Руднянська) |
| 28. с.Осика | 45. с.Солотине |
| 29. с.Розсохівське | 46. с.Стовпичне |
| 30. с.Селець | |

Овруцький район

31. с.Борутине
32. с.Будолюбівка
33. с.Виступовичі

Олевський район

47. смт Діброва
48. с.Рудня-Озерянська
49. с.Рудня-Радовельська

3. За критеріями – щільність забруднення ґрунту понад доаварійний рівень ізотопами цезію від 1,0 до 5,0 Кі/км², або стронцію від 0,02 до 0,15 Кі/км², або плутонію від 0,005 до 0,01 Кі/км² за умови, що розрахункова ефективна еквівалентна доза опромінення людини з урахуванням коефіцієнтів міграції радіонуклідів у рослини та інших факторів перевищує 0,5 мЗв (0,05 бер) за рік понад дозу, яку вона одержувала у доаварійний період – до **зони посиленого радіоекологічного контролю (четверта зона)** відносяться такі населені пункти:

Ємільчинський район

- | | |
|-----------------------|------------------------|
| 1. с.Бастова Рудня | 12. с.Кочичине |
| 2. с.Варварівка | 13. с.Мала Глумча |
| 3. с.Володимирівка | 14. с.Медведеве |
| 4. с.Горбове | 15. с.Неділище |
| 5. с.Дібрівка | 16. с.Паранине |
| 6. с.Дуга | 17. с.Руденька |
| 7. с.Забаро-Давидівка | 18. с.Рудня-Іванівська |
| 8. с.Заровенка | 19. с.Рясне |
| 9. с.Здоровець | 20. с.Хотиж |
| 10. с.Кам'янка | 21. с.Шевченкове |
| 11. с.Катеринівка | 22. с.Яблунівка |

Коростенський район

- 23. с.Жабче
- 24. с.Кожухівка
- 25. м.Коростень
- 26. с.Купеч
- 27. с.Купище
- 28. с.Обиходи

Лугинський район

- 29. с.Красносілка
- 30. с.Крупчатка
- 31. с.Повч
- 32. с.Путиловичі
- 33. с.Степанівка
- 34. с.Топільня
- 35. с.Червона Волока

Народицький район

- 36. с.Вільхова
- 37. с.Гута-Ксаверівська
- 38. с.Карпилівка
- 39. с.Межиліска
- 40. с.Мотійки
- 41. с.Ровба
- 42. с.Рудня-Базарська
- 43. с.Рудня-Кам'янка
- 44. с.Стара Радча
- 45. с.Тичків
- 46. с.Яжберень

Овруцький район

- 47. с.Бережесть
- 48. с.Возлякове
- 49. с.Гладковицька Кам'янк
- 50. с.Гладковичі
- 51. с.Довгиничі
- 52. с.Дубовий Гай
- 53. с.Заськи
- 54. с.Збраньки
- 55. с.Іллімка
- 56. с.Кам'янівка

- 57. с.Кованка
- 58. с.Козулі
- 59. с.Колесники
- 60. с.Красилівка
- 61. с.Красносілка
- 62. с.Личмани
- 63. с-ще Магдин
- 64. с.Мацьки
- 65. с.Млини
- 66. с.Мощаниця
- 67. с.Нова Рудня
- 68. с.Нові Велідники
- 69. с.Переброди
- 70. смт Першотравневе
- 71. с.Піхоцьке
- 72. с.Прибитки
- 73. с.Прилуки
- 74. с.Раківщина
- 75. с.Середня Рудня
- 76. с.Сидори
- 77. с.Сирниця
- 78. с.Слобода-Шоломківська
- 79. с.Сорокопень
- 80. с.Старі Велідники
- 81. с.Усове
- 82. с.Чабан
- 83. с.Червонка
- 84. с.Червоносілка
- 85. с.Черепин
- 86. с.Шоломки

Олевський район

- 87. с-ще Вербове
- 88. смт Дружба
- 89. с.Зольня
- 90. с.Копище
- 91. с.Майдан-Копищенський
- 92. с.Перга
- 93. с.Пояски
- 94. с.Радовель
- 95. с.Рудня-Перганська
- 96. с.Рудня-Хочинська

4. Не відповідають критеріям зонування, тобто не можуть бути віднесені до зон радіоактивного забруднення, встановлених чинним законодавством, такі населені пункти:

Володарсько-Волинський район

1. с.Гута-Добринь
2. с.Добринь
3. с.Іванівка
4. смт Іршанськ
5. с.Краївщина
6. с.Омелівка
7. с.Шадура
8. с.Яблунівка

Ємільчинський район

9. с.Адамове
10. с.Андрієвичі
11. с.Антонівка
12. с.Аполлонівка
13. с.Бараші
14. с.Березівка
15. с.Березники
16. с.Бобрицька Болярка
17. с.Бобриця
18. с.Болярка
19. с.Брідок
20. с.Будо-Бобриця
21. с.Велика Глумча
22. с.Велика Цвіля
23. с.Великий Яблунець
24. с.Верби
25. с.Вересівка
26. с.Вікторівка
27. с.Вільшанка
28. с.Вірівка
29. с.Ганнівка
30. с.Ганнопіль
31. с.Гута-Бобрицька
32. с.Гута-Зеленицька
33. с.Держинськ
34. с.Євгенівка
35. с.Єлизаветпіль
36. смт Ємільчине
37. с.Запруда

38. с.Зелениця
39. с.Зорянка
40. с.Зосимівка
41. с.Ілляшівка
42. с.Йосипівка
43. с.Кам'яногірка
44. с.Киселівка
45. с.Киянка
46. с.Королівка
47. с.Косяк
48. с.Красногірка
49. с.Крем'янка
50. с.Кривотин
51. с.Куліші
52. с.Лебідь
53. с.Лука
54. с.Льонівка
55. с.Майдан
56. с.Малий Кривотин
57. с.Малий Яблунець
58. с.Малоглумчанка
59. с.Маринівка
60. с.Мар'янівка
61. с.Миколаївка
62. с.Михайлівка
63. с.Мойсіївка
64. с.Мокляки
65. с.Нараївка
66. с.Непізнаничі
67. с.Нитине
68. с.Нові Серби
69. с.Новоолександрівка
70. с.Новосілка
71. с.Омелуша
72. с.Ольхівка
73. с.Осівка
74. с.Осова
75. с.Підлуби
76. с.Покощеве
77. с.Полоничеве

- | | |
|----------------------------|-----------------------|
| 78. с.Просіка | 121. с.Видень |
| 79. с.Радичі | 122. с.Винарівка |
| 80. с.Рихальське | 123. с.Горбачі |
| 81. с.Рогівка | 124. с.Горщик |
| 82. с.Рудня-Миколаївка | 125. с.Граби |
| 83. с.Садки | 126. с.Грозине |
| 84. с.Серби | 127. с.Гулянка |
| 85. с.Сербо-Слобідка | 128. с.Давидки |
| 86. с.Сергіївка | 129. с.Десятини |
| 87. с.Середи | 130. с.Діброва |
| 88. с.Симони | 131. с.Дідковичі |
| 89. с.Синявка | 132. с.Домолоч |
| 90. с.Ситне | 133. с.Дружбівка |
| 91. с.Сімаківка | 134. с.Жупанівка |
| 92. с.Сорочень | 135. с.Заріччя |
| 93. с.Спаське | 136. с.Зарубинка |
| 94. с.Стара Гута | 137. с.Злобичі |
| 95. с.Старий Хмерин | 138. с.Зубівщина |
| 96. с.Старі Непізнаничі | 139. с.Іванівка |
| 97. с.Старі Серби | 140. с.Іванопіль |
| 98. с.Степанівка | 141. с.Іскорость |
| 99. с.Тайки | 142. с.Каленське |
| 100. с.Усолуси | 143. с.Калинівка |
| 101. с.Хутір-Мокляки | 144. с.Кам'яна Гора |
| 102. с.Червоний Бір | 145. с.Ключеве |
| 103. с.Чміль | 146. с.Ковалі |
| 104. смт Яблунець | 147. с.Ковалівщина |
| 105. с.Яменець | 148. с.Ковбащина |
| | 149. с.Корма |
| Коростенський район | 150. с.Красногірка |
| 106. с.Барди | 151. с.Краснопіль |
| 107. с.Березівка | 152. с.Красносілка |
| 108. с.Березневе | 153. с.Кропивня |
| 109. с.Берестовець | 154. с.Лісівщина |
| 110. с.Білка | 155. с.Лісобуда |
| 111. с.Болярка | 156. с.Майданівка |
| 112. с.Бондарівка | 157. с.Мала Зубівщина |
| 113. с.Боровиця | 158. с.Мединівка |
| 114. с-ще Броди | 159. с.Межирічка |
| 115. с.Булахівка | 160. с.Мелені |
| 116. с.Васьковичі | 161. с-ще Мирний |
| 117. с.Велень | 162. с.Михайлівка |
| 118. с.Великий Ліс | 163. с.Мойсіївка |
| 119. с.Веселівка | 164. с.Мошківка |
| 120. с.Вигів | 165. с.Нивки |

166. с.Новаки
167. с.Новина
168. с.Обиходівка
169. с.Олександрівка
170. с.Охотівка
171. с.Першотравневе
172. с.Піски
173. с.Плещівка
174. с.Поліське
175. с.Полянка
176. с.Пугачівка
177. с.Радянське
178. с.Ришавка
179. с.Розівка
180. с.Розтяжин
181. с.Рудня(Поліська)
182. с.Рудня(Новинська)
183. с.Рудня-Білківська
184. с.Рудня-Ушомирська
185. с.Садибне
186. с.Сантарка
187. с.Сарновичі
188. с.Сингаї
189. с.Соболівка
190. с.Ставище
191. с.Старики
192. с.Стремигород
193. с.Струмок
194. с.Субине
195. с.Сушки
196. с-ще Ушиця
197. с.Ушомир
198. с.Ходаки
199. с.Ходачки
200. с.Холосне
201. с.Хотинівка
202. с.Чолівка
203. с.Шатрище
204. с.Шершні
205. с.Щорсівка

Лугинський район

206. с.Березовий Груд
207. с.Бобричі
208. с.Бовсуни

209. с.Буда
210. с.Будо-Літки
211. с.Великий Дивлин
212. с.Великий Ліс
213. с.Вербівка
214. с.Глухова
215. с.Діброва
216. смт Жовтневе
217. с.Запілля
218. с.Іванівка
219. с.Калинівка
220. с.Кам'яна Гірка
221. с.Красностав
222. с.Кремне
223. с.Леонівка
224. с.Липники
225. с.Літки
226. смт Лугини
227. с-ще Лугинки
228. с.Малий Дивлин
229. с.Нові Новаки
230. с.Новосілка
231. с.Осни
232. с.Остапи
233. с.Підостапи
234. с.Радогоща
235. с.Солов'ї
236. с.Станційне
237. с.Старі Новаки
238. с.Старосілля
239. с.Теснівка
240. с.Чапаєвка

Малинський район

241. с.Баранівка
242. с.Барвінки
243. с.Березине
244. с.Білий Берег
245. с.Будницьке
246. с.Будо-Вороб'ї
247. с.Буки
248. с.Бучки
249. с.Вишів
250. с.Вишнянка
251. с.Візня

252. с.Владівка
253. с.Вороб'ївщина
254. с.Ворсівка
255. с.В'юнище
256. с.Гамарня
257. с.Головки
258. с.Горинь
259. смт Гранітне
260. с.Гуска
261. с.Гута-Логанівська
262. с.Гутянське
263. с.Діброва
264. с.Дружне
265. с.Єлівка
266. с.Жабоч
267. с.Жовтневе
268. с.Забране
269. с.Загребля
270. с.Заліски
271. с.Зелений Гай
272. с.Зибин
273. с.Іванівка
274. с.Йосипівка
275. с.Кам'янка
276. с.Квітневе
277. с.Клітня
278. с.Королівка
279. с.Крупське
280. с.Крушники
281. с.Ксаверів
282. с.Кутище
283. с.Липляни
284. с.Лідівка
285. с.Лісна Колона
286. с.Лісове
287. с.Луки
288. с.Лумля
289. с.Любовичі
290. м.Малин
291. с.Малинівка
292. с.Мар'ятин
293. с.Морозівка
294. с.Недашки
295. с.Нова Гута
296. с.Нова Діброва
297. с.Нова Рутвянка
298. с.Нове Життя
299. с.Нові Вороб'ї
300. с.Новобратське
301. с.Новоселиця
302. с.Нянівка
303. с.Ободівка
304. с.Омелянівка
305. с.Першотравневе
306. с.Пиріжки
307. с.Писарівка
308. с.Привітне
309. с.Пристанційне
310. с.П'ятидуб
311. с.Репище
312. с.Різня
313. с.Рубанка
314. с.Рудня-Вороб'ївська
315. с.Рудня-Городищенська
316. с.Рутвянка
317. с.Савлуки
318. с.Свирідівка
319. с.Сичівка
320. с.Скурати
321. с.Слобідка
322. с.Соснівка
323. с.Стара Гута
324. с.Старі Вороб'ї
325. с.Стасева
326. с.Стримівщина
327. с.Тарасівка
328. с.Тишів
329. с.Тростяниця
330. с.Трудолюбівка
331. с.Українка
332. с.Устинівка
333. с.Федорівка
334. с.Фортунатівка
335. с.Червоний Лан
336. с.Червоний Плугатар
337. смт Чоповичі
338. с.Шевченкове
339. с.Щербатівка
340. с.Юрівка
341. с.Яблунівка

- 342. с.Ялцівка
- 343. с.Ярочище

Народицький район

- 344. с.Бабиничі
- 345. с.Болотниця
- 346. с.Бродник
- 347. с.Буда-Голубієвичі
- 348. с.Ви́ла
- 349. с.В'язівка
- 350. с.Грезля
- 351. с.Гуто-Мар'ятин
- 352. с.Давидки
- 353. с.Жерев
- 354. с.Закуси́ли
- 355. с.Залі́сся
- 356. с.Клочки
- 357. с.Ласки
- 358. с.Латаші
- 359. с.Липлянщина
- 360. с.Недашківка
- 361. с.Нова Радча
- 362. с.Новий Дорогинь
- 363. с.Норинці
- 364. с.Одруби
- 365. с.Оржів
- 366. с.Радча
- 367. с.Рубежівка
- 368. с.Савченки
- 369. с.Сингаї
- 370. с.Славенщина
- 371. с.Славковиці
- 372. с.Слобода-В'язівка
- 373. с.Снитище
- 374. с.Старий Дорогинь
- 375. с.Старий Кужіль
- 376. с.Сухарівка
- 377. с.Червоне

Новоград-Волинський район

- 378. с.Абрамок
- 379. с.Анастасівка
- 380. с.Берегове
- 381. смт Броницька Гута

- 382. с.Брониця
- 383. с.Вербівка
- 384. с.Вишківка
- 385. с.Вірівка
- 386. смт Городниця
- 387. с.Дібрівське
- 388. с.Дубники
- 389. с.Калинівка
- 390. с.Карпилівка
- 391. с.Кленова
- 392. с.Красилівка
- 393. с.Красилівське
- 394. с.Курчицька Гута
- 395. с.Курчиця
- 396. с.Липине
- 397. с.Лучиця
- 398. с.Мала Анастасівка
- 399. с.Мала Цвіля
- 400. с.Михіївка
- 401. с.Морозівка
- 402. с.Новозелене
- 403. с.Партизанське
- 404. с-ще Перелісок
- 405. с.Перелісянка
- 406. с.Повчине
- 407. с.Прихід
- 408. с.Суховоля
- 409. с.Таращанка
- 410. с.Федорівка
- 411. с.Ходурки
- 412. с.Червона Воля
- 413. с.Чижівка

Овруцький район

- 414. с.Антоновичі
- 415. с.Базарівка
- 416. с.Барвінкове
- 417. с.Бігунь
- 418. с.Білка
- 419. с-ще Білокам'янка
- 420. с.Бірківське
- 421. с.Богданівка
- 422. с.Бондарі
- 423. с.Бондарівка
- 424. с.Велика Фосня










425. с. Велика Хайча
 426. с. Велика Чернігівка
 427. с. Великий Кобилин
 428. с. Великі Мошки
 429. с. Верпа
 430. с. Верхня Рудня
 431. с. Веселівка
 432. с. Возничі
 433. с. Гаєвичі
 434. с. Городець
 435. с. Гошів
 436. с. Гуничі
 437. с. Гусарівка
 438. с. Дівошин
 439. с. Дуби
 440. с. Думинське
 441. с. Заболоть
 442. с. Задорожок
 443. с. Заріччя
 444. с. Ігнатпіль
 445. с. Камінь
 446. с. Кирдани
 447. с. Клинець
 448. с. Колосівка
 449. с. Коптівщина
 450. с. Кораки
 451. с. Коренівка
 452. с. Корчівка
 453. с. Кошечки
 454. с. Левковицький Млинок
 455. с. Левковичі
 456. с. Листвин
 457. с. Лукішки
 458. с. Мала Фосня
 459. с. Мала Хайча
 460. с. Мала Чернігівка
 461. с. Малий Кобилин
 462. с. Малі Мошки
 463. с. Мамеч
 464. с. Мишковичі
 465. с. Можари
 466. с. Мочульня
 467. с. Нагоряни
 468. с. Невгоди
 469. с. Нивки
 470. с. Нижня Рудня
 471. с. Новосілки
 472. с. Норинськ
 473. м. Овруч
 474. с. Оленичі
 475. с. Острови
 476. с. Острів (Заріч.)
 477. с. Павловичі
 478. с. Павлюківка
 479. с. Папірня
 480. с. Підвелідники
 481. с. Підруддя
 482. с. Піщаниця
 483. с. Покалів
 484. с. Поліське
 485. с. Полохачів
 486. с. Потаповичі
 487. с. Привар
 488. с. Радчиці
 489. с. Рудня (Ігнатпільс.)
 490. с. Селезівка
 491. с. Семени
 492. с. Сирківщина
 493. с. Скребелічі
 494. с. Слобода
 495. с. Слобода-Новоселицька
 496. с. Словечне
 497. с. Смоляне
 498. с. Сташки
 499. с. Стугівщина
 500. с. Теклівка
 501. с. Товкачі
 502. с. Тхорин
 503. с. Хлупляни
 504. с. Черевки
 505. с. Черепинки
 506. с. Ясенець
 507. с. Яцковичі
- Олевський район**
 508. с. Рудня
 509. с. Андріївка
 510. с. Артинськ
 511. с. Бацеве
 512. с. Білокоровичі

513. с.Болярка
 514. с.Будки
 515. смт Бучмани
 516. с.Варварівка
 517. с.Держанівка
 518. с.Джерело
 519. с.Жовтневе
 520. с.Жубровичі
 521. с.Журжевичі
 522. с.Забороче
 523. с.Замисловичі
 524. с.Зубковичі
 525. с.Кам'янка
 526. с.Кишин
 527. с.Ковалівка
 528. с.Комсомольське
 529. с.Корощине
 530. с.Ліски
 531. с.Лісове
 532. с.Лопатичі
 533. с-ще Лугове
 534. с.Майдан

535. с.Михайлівка
 536. с.Млинок
 537. смт Нові Білокоровичі
 538. смт Новоозерянка
 539. с.Обище
 540. с.Озеряни
 541. смт Олевськ
 542. с.Рудня-Бистра
 543. с.Рудня-Замисловицька
 544. с.Сарнівка
 545. с.Сердюки
 546. с-ще Сновидовичі
 547. с.Соснівка
 548. с.Стовпинка
 549. с.Сушани
 550. с.Тепениця
 551. с.Устинівка
 552. с.Хмелівка
 553. с.Хочине
 554. с.Шебедиха
 555. с.Юрове

Керівник експертної групи

Члени експертної групи

	В.В.Талько
	С.І.Азаров
	О.І.Бондар
	О.О.Бондаренко
	В.О.Кашпаров
	Л.М.Ковган
	А.А.Мишковська
	М.В.Набока
	С.М.Шваля